

układ wys. Kronsztad 86
skala 1:500
woj.: śląskie
pow.: lubliniecki
gm.: Koszęcin (240706_2)
obr.: Strzebiń (240706_2.0006)
240706_2.0006.1743/3
240706_2.0006.1746/2
240706_2.0006.1751/8
WGK.6642.1.203.2022

Mapa została wykonana na podstawie danych wektorowych otrzymanych z PODGiK w Lublińcu, uzupełnionych szczegółami terenowymi pochodzącymi z pomiaru terenowego WGK.6642.1.203.2022 pozyskanymi metodą digitalizacji rastra mapy zasadniczej.

badano zapisów ksiąg wieczystych pod kątem istniejących służebności gruntowych.




Nie wyklucza się istnienia sieci, które nie zostały wykonane po wykonaniu oraz których właściciele nie zgłoszyli do branżowych.

Granice działek ewidencyjnych zostały wniesione kolorem zielonym.
Granice działek zostały wniesione na podstawie mapy numerycznej PODGiK w Lublińcu
Granice działek ewidencyjnych nie spełniają wymagań standardów technicznych.

Nie wprowadzono linii rozgraniczających terenów o różnych przeznaczeniach w MPZP.

Oświadczam, że wyniki prac geodezyjnych do zgłoszenia w PODGiK w Lublińcu Nr WGK.6642.1.203.2022 zostały pozytywnie zweryfikowane i przyjęte do PZGiK.
Wykonawca prac mgr inż. Sabina Kuderska nr upr. 20797
Jestem świadomy odpowiedzialności karnej za składanie fałszywych zeznań.

LEGENDA:

-  Proj. słup oświetlenia ulicznego
-  Proj. kabel zasilenia oświetlenia
-  Proj. rura ochronna

Zamawiający: Gmina Koszęcin ul. Powstańców Śl. 10, 42-286 Koszęcin				
Jednostka projektowa: "P.P.U.H Ad - Bud" Adam Lipiński ul. Kosmonautów 14, 42-660 Kalety NIP: 575 116 53 36				
Obiekt budowlany: Projekt budowy oświetlenia ulicznego na terenie Gminy Koszęcin - ul. Brzozowa w m. Strzebiń				
Tytuł rysunku: Projekt zagospodarowania terenu				
Opracował:	Nazwiska:	Branża:	Uprawnienia:	Podpis:
Współpraca	inż. Adam Lipiński	Elektroenergetyczna	-	
Projektant	inż. Bronisław Mol	Elektroenergetyczna	Upr. Nr.: 817/76	
Stadium: PT		Data opracowania: 04.2022 r.	Nr Tomu: I	Skala: 1:500
				Nr rysunku: E-2